

# Projeto Mata Atlântica em pé



OBJETIVO GERAL: Recuperação do bioma Mata Atlântica no Estado do Paraná por meio da identificação dos imóveis e seus proprietários/possuidores onde ocorreram os principais focos de desmatamento nos últimos dez anos e da instrumentalização das Promotorias de Justiça com atribuição na proteção ao meio ambiente para a adoção de medidas extrajudiciais ou judiciais, a partir de relatórios georreferenciados dos danos ambientais e sugestão de roteiro de atuação e de peças.

# 1. Análise de Imagens




Análise e confronto dos levantamentos realizados pela Fundação SOS Mata Atlântica e o Instituto Nacional de Pesquisas Espaciais (INPE) e de outras fontes de imagens áreas para a identificação dos principais focos de desmatamento do bioma Mata Atlântica no Estado do Paraná nos últimos dez anos – Equipe Técnica CAOPHUMA.



# 2. Identificação Propriedades/Proprietários

## 2 MACROETAPA

Obtenção de informações sobre os nomes e qualificações dos proprietários/possuidores dos imóveis desmatados e sua localização exata.



# 3. Vistoria de Campo



Realização de vistoria de campo aos imóveis onde houve a identificação dos principais focos de desmatamento do bioma Mata Atlântica no Estado do Paraná nos últimos dez anos.



- CAOPHUMA  
- Promotorias de Justiça no Estado do Paraná.



Polícia Ambiental  
Força Verde



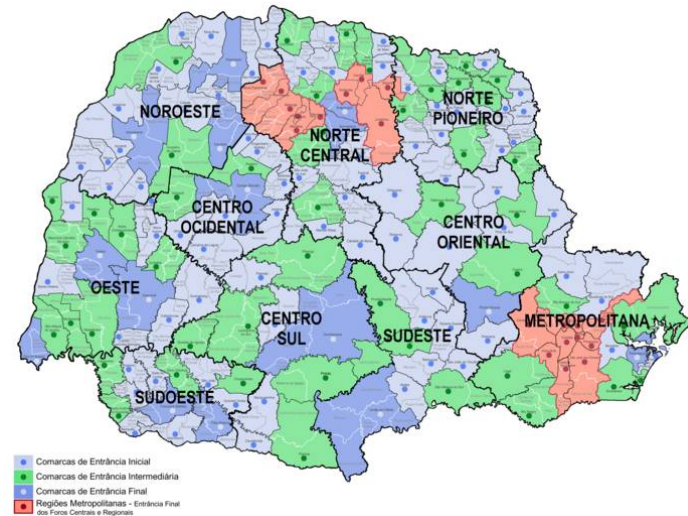
Superintendência no  
Estado do Paraná

# 4. Laudos Georreferenciados e Sugestão de Roteiro de Atuação

4

MACROETAPA

Emissão dos Laudos Georreferenciados dos desmatamentos da Mata Atlântica e remessa às Promotorias de Justiça do Estado do Paraná, assim como a disponibilização online de roteiro de atuação extrajudicial e judicial.



# 5. Adoção de medidas pelas Promotorias de Justiça - MPPR

## 5 MACROETAPA

A celebração de Termos de Ajustamento de Conduta (TACs) ou a propositura de Ações Civis Públicas - Promotorias de Justiça com atribuição para a proteção do meio ambiente.



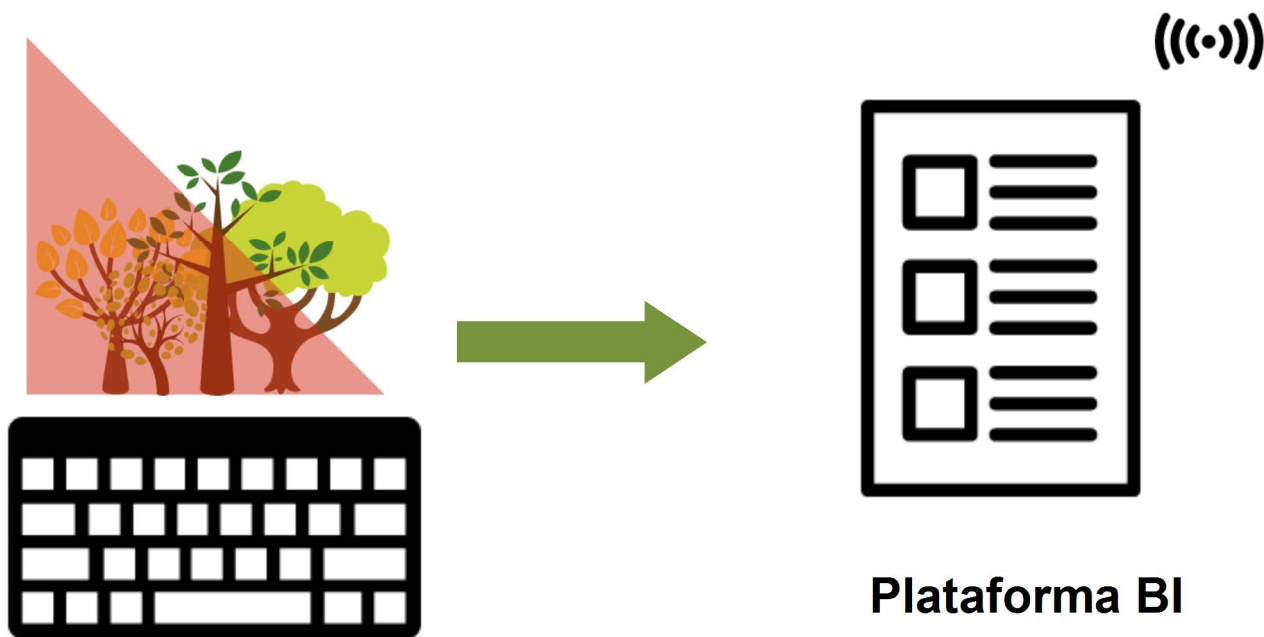
TAC



# 6. Sistematização de Informações



Sistematização e disponibilização online dos dados e informações obtidas sobre os imóveis e danos ambientais e os resultados obtidos (soluções jurídicas adotadas) na plataforma BI.




# Cronograma de Execução


## 2° SEMESTRE 2016



## 1° SEMESTRE 2017



## 2° SEMESTRE 2017



## 1° SEMESTRE 2018

